

Neu (nach Umwidmung)

DKM Stand: 2018-10-01

0 M 1:1.000 50 m

Plan-Zl: 6712-2-2019

Erstellungsdatum: 05.06.2019

Von der FWP-Änderung
erfasster Bereich



Beilagen:

- Legende der Planzeichen

Flächenwidmungsplan-Änderung der Gemeinde Thüringen

Gemeindevertretungsbeschluss

vom

.....
Siegel

.....
Bürgermeister(in)

Genehmigungsvermerk der Landesregierung siehe Rückseite!

Gemeinde: Thüringen

Aktenzahl: FLWPL-6712-2-2019

Betroffene Gst. (KG-GSTNR)	Widmung alt GST.	Widmung neu GST.	Befristung Widmung	Folgewidmung	Befristung besondere Fläche	Gewidmete Fläche pro Grundstück
90018-1587	(BM)	BM				1152.1
Summe						1152.1

Widmung alt	Widmung neu	Befristung Widmung	Folgewidmung	Befristung besondere Fläche	Gesamtfläche pro Widmung
(BM)	BM				1152.1
Summe					1152.1

(Stand Digitale Katastralmappe (DKM): 01.10.2018.)

Wichtiger Hinweis: Flächen auf eine Dezimale gerundet.

Durch die Rundung können Differenzen zwischen Gesamtfläche und Fläche pro Grundstück entstehen!

Seite drucken

01.07.2019

Sb: Ing. Johannes Gross
johannes.gross@dlzblumeneegg.at
05550/ 20019 - 18

FLWPL-6719-2-2019

Thüringen, 01.07.2019

Erläuterungsbericht

Das Grundstück Gst-Nr. 1587/4 KG Thüringen befindet sich im grundbücherlichen Eigentum der Alpenländischen Heimstätte Gemeinnützige Wohnungsbau- und Siedlungsgesellschaft m.b.H. und ist als Bauerwartungsfläche-Mischgebiet gewidmet. Auf dem Grundstück ist die Errichtung einer Wohnanlage bestehend aus einem Baukörper geplant. Es wurde daher die Umwidmung des Grundstückes im Ausmaß von ca. 1160 m² beantragt.

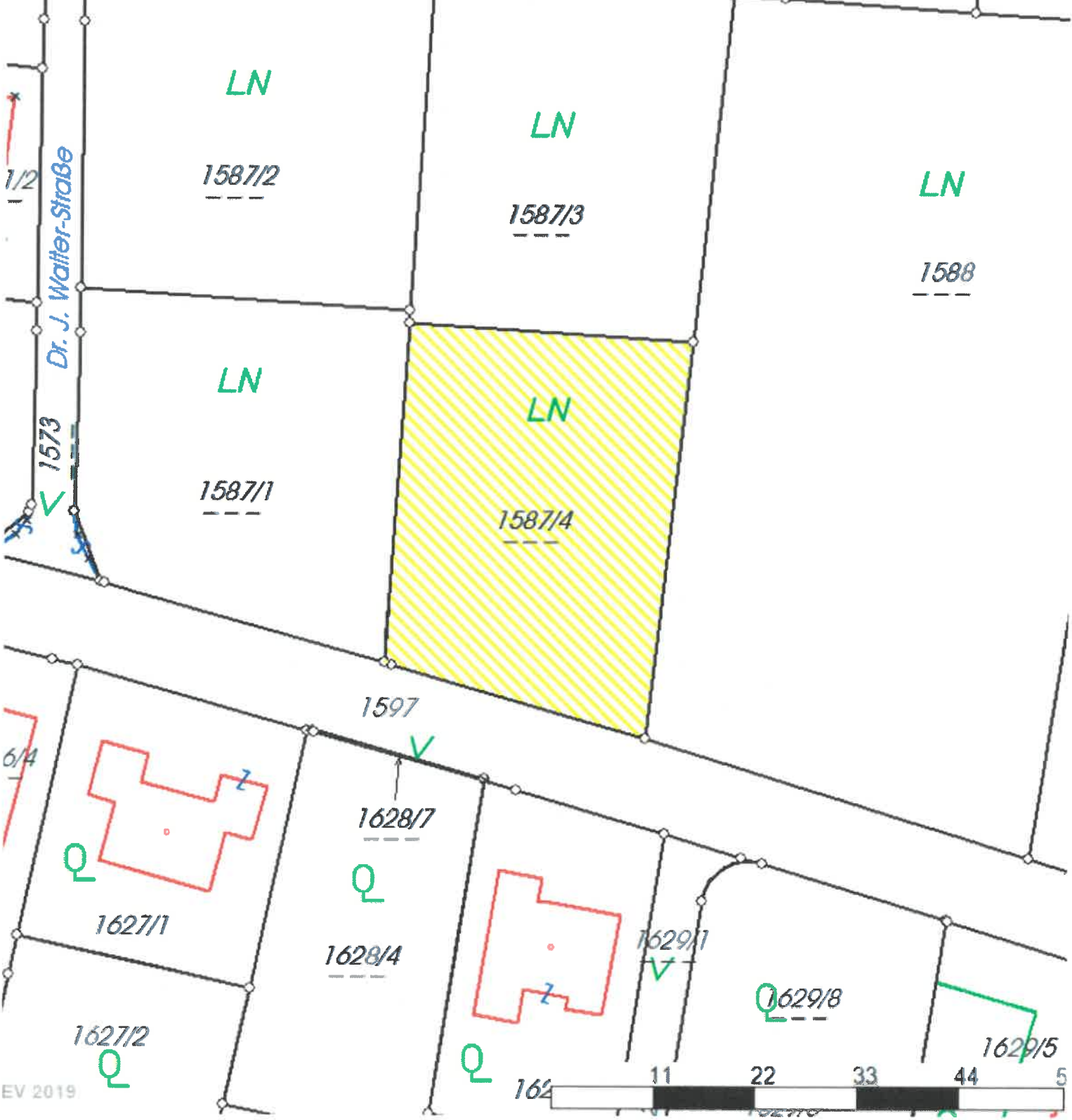
Das gegenständliche Grundstück liegt in der Ersten Bautiefe nördlich der Landesstraße L 50 Walgaustraße. Auf den östlich gelegenen Grundstücken ist ebenfalls die Errichtung einer Wohnanlage bestehend aus 2 Baukörpern geplant. Das Grundstück direkt an der Landesstraße eignet sich aufgrund der Lage für eine verdichtete Bauweise.

Das Grundstück ist voll erschlossen und liegt innerhalb der Siedlungsgrenzen des REP bzw. des REK. Zudem liegt das Grundstück und zum Großteil im HQ30 Hochwasserabflussbereich des Schwarzbaches. Die geplante Bebauung ist somit wasserrechtlich bewilligungspflichtig.

Die geplante Umwidmung entspricht den Vorgaben des Räumlichen Entwicklungskonzept der Gemeinde Thüringen und widerspricht auch nicht den Zielen des Raumplanungsgesetzes.

Im Rahmen der Umwidmung erfolgt der Abschluss eines Raumplanungsvertrags der eine Bebauung des Grundstückes sichergestellt.

katastralgemeinde: Thüringen (90018), Grundstück: 1587/4








Planzeichen für Flächenwidmungspläne

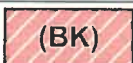




Nr.	Bezeichnung	Darstellung	Beschreibung der Darstellung
-----	-------------	-------------	------------------------------

1. DARSTELLUNG DER WIDMUNGEN

1.1 Bauflächen

1.1.1	Baufläche-Kerngebiet (§ 14 Abs. 2 RPG)		Signatur: BK Zeichen: Arial, schwarz, 4 mm Füllfarbe: RGB 255,110,110 Randlinie: 0.3 mm breit Randfarbe: RGB 75,75,75
1.1.2	Baufläche-Wohngebiet (§ 14 Abs. 3 RPG)		Signatur: BW Zeichen: Arial, schwarz, 4 mm Füllfarbe: RGB 255,161,82 Randlinie: 0.3 mm breit Randfarbe: RGB 75,75,75
1.1.3	Baufläche-Mischgebiet (§ 14 Abs. 4 RPG)		Signatur: BM Zeichen: Arial, schwarz, 4 mm Füllfarbe: RGB 191,151,111 Randlinie: 0.3 mm breit Randfarbe: RGB 75,75,75
1.1.4	Baufläche-Betriebsgebiet Kategorie I (§ 14 Abs. 5 RPG)		Signatur: BB-I Zeichen: Arial, schwarz, 4 mm Füllfarbe: RGB 232,115,255 Randlinie: 0.3 mm breit Randfarbe: RGB 75,75,75
1.1.5	Baufläche-Betriebsgebiet Kategorie II (§ 14 Abs. 6 RPG)		Signatur: BB-II Zeichen: Arial, schwarz, 4 mm Füllfarbe: RGB 232,115,255 Randlinie: 0.3 mm breit Randfarbe: RGB 75,75,75




1.2 Bauerwartungsflächen

1.2.1	Bauerwartungsfläche-Kerngebiet (§ 17 RPG)		Signatur: (BK) Zeichen: Arial, schwarz, 4 mm Füllfarbe: RGB 255,156,156 Schraffur: weiß, Abstand 2 mm Randlinie: 0.3 mm breit Randfarbe: RGB 75,75,75
1.2.2	Bauerwartungsfläche-Wohngebiet (§ 17 RPG)		Signatur: (BW) Zeichen: Arial, schwarz, 4 mm Füllfarbe: RGB 255,189,135 Schraffur: weiß, Abstand 2 mm Randlinie: 0.3 mm breit Randfarbe: RGB 75,75,75
1.2.3	Bauerwartungsfläche-Mischgebiet (§ 17 RPG)		Signatur: (BM) Zeichen: Arial, schwarz, 4 mm Füllfarbe: RGB 191,164,134 Schraffur: weiß, Abstand 2 mm Randlinie: 0.3 mm breit Randfarbe: RGB 75,75,75
1.2.4	Bauerwartungsfläche-Betriebsgebiet Kategorie I (§ 17 RPG)		Signatur: (BB-I) Zeichen: Arial, schwarz, 4 mm Füllfarbe: RGB 238,153,255 Schraffur: weiß, Abstand 2 mm Randlinie: 0.3 mm breit Randfarbe: RGB 75,75,75
1.2.5	Bauerwartungsfläche-Betriebsgebiet Kategorie II (§ 17 RPG)		Signatur: (BB-II) Zeichen: Arial, schwarz, 4 mm Füllfarbe: RGB 238,153,255 Schraffur: weiß, Abstand 2 mm Randlinie: 0.3 mm breit Randfarbe: RGB 75,75,75


1.3 Zonen und besondere Flächen

1.3.1	Baufläche-Wohngebiet (Roter Punkt): Punktuell und als eigenes Grundstück ausgewiesene Fläche von höchstens 600 m ² (§ 14 Abs. 3 RPG)	X-R X = BW	Signatur: -R Zeichen: Arial, schwarz, 4 mm Füllfarbe: RGB 255,161,82 Randlinie: 0.3 mm breit Randfarbe: RGB 75,75,75
1.3.2	Zone für Gebäude und Anlagen für land- und forstwirtschaftliche Zwecke (§ 14 Abs. 4 RPG)	X-L X = BM	Signatur: -L Zeichen: Arial, schwarz, 4 mm Füllfarbe: entsprechend der Baufläche Randlinie: 0.3 mm breit Randfarbe: RGB 75,75,75
1.3.3	Zone für Produktionsbetriebe (§ 14 Abs. 5 dritter Satz RPG)	X-P# X = BB-I # = a, b oder c	Signatur: -P# Zeichen: Arial, schwarz, 4 mm Füllfarbe: entsprechend der Baufläche Randlinie: 0.3 mm breit Randfarbe: RGB 75,75,75
1.3.4	Zone für Seveso-Betriebe (§ 14 Abs. 7 RPG)	X-S# X = BB-I oder BB-II # = lfd. Nr. (gegebenenfalls mit entsprechendem Text in der Legende)	Signatur: -S# Zeichen: Arial, schwarz, 4 mm Füllfarbe: entsprechend der Baufläche Randlinie: 0.3 mm breit Randfarbe: RGB 75,75,75
1.3.5	Verdichtungszone (§ 14 Abs. 9 RPG)	X-V X = Baufläche	Signatur: -V Zeichen: Arial, schwarz, 4 mm Füllfarbe: RGB 115,0,76 Randlinie: 0.3 mm breit Randfarbe: RGB 225,225,225
1.3.6	Besondere Fläche für Einkaufszentren (§ 15 RPG)	X-E# X = Baufläche # = lfd. Nr. (mit entsprechendem Text in der Legende)	Signatur: -E# Zeichen: Arial, schwarz, 4 mm Füllfarbe: entsprechend der Baufläche Randlinie: 0.3 mm breit Randfarbe: RGB 75,75,75
1.3.7	Besondere Fläche für sonstige Handelsbetriebe (§ 15a RPG)	X-H# X = Baufläche # = lfd. Nr. (gegebenenfalls mit entsprechendem Text in der Legende)	Signatur: -H# Zeichen: Arial, schwarz, 4 mm Füllfarbe: entsprechend der Baufläche Randlinie: 0.3 mm breit Randfarbe: RGB 75,75,75
1.3.8	Besondere Fläche, in der auch Ferienwohnungen errichtet werden dürfen (§ 16 RPG)	X-Fa X = Baufläche	Signatur: -Fa Zeichen: Arial, schwarz, 4 mm Füllfarbe: entsprechend der Baufläche Randlinie: 0.3 mm breit Randfarbe: RGB 75,75,75
1.3.9	Besondere Fläche, in der nur Ferienwohnungen errichtet werden dürfen (§ 16 RPG)	X-Fn X = Baufläche	Signatur: -Fn Zeichen: Arial, schwarz, 4 mm Füllfarbe: entsprechend der Baufläche Randlinie: 0.3 mm breit Randfarbe: RGB 75,75,75
1.3.10	Besondere Fläche für publikumsintensive Veranstaltungsstätten (§ 16b Abs. 5 RPG)	X-PV# X = Baufläche # = lfd. Nr. (gegebenenfalls mit entsprechendem Text in der Legende)	Signatur: -PV# Zeichen: Arial, schwarz, 4 mm Füllfarbe: entsprechend der Baufläche Randlinie: 0.3 mm breit Randfarbe: RGB 75,75,75



1.4 Freiflächen

1.4.1	Freifläche-Landwirtschaftsgebiet (§ 18 Abs. 3 RPG)		Signatur: FL Zeichen: Arial, schwarz, 4 mm Füllfarbe: RGB 232,232,232 Randlinie: 0.3 mm breit Randfarbe: RGB 75,75,75
1.4.2	Freifläche-Sondergebiet (§ 18 Abs. 4 RPG)		Signatur: FS Zeichen: Arial, schwarz, 4 mm sowie Zweckbestimmungstext Zeichen: Arial, schwarz, 2.8 mm Füllfarbe: RGB 217,255,102 Randlinie: 0.3 mm breit Randfarbe: RGB 75,75,75
1.4.3	Freifläche-Freihaltegebiet (§ 18 Abs. 5 RPG)		Signatur: FF Zeichen: Arial, schwarz, 4 mm Füllfarbe: RGB 115,255,145 Randlinie: 0.3 mm breit Randfarbe: RGB 75,75,75

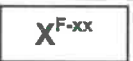
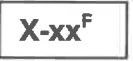
1.5 Vorbehaltsflächen

1.5.1	Vorbehaltsfläche (§ 20 RPG)	 X = Grundwidmung # = lfd. Nr. (mit entsprechendem Text in der Legende)	Signatur: -[#] Zeichen: Arial, schwarz, 3.2 mm Füllfarbe: RGB 128,128,128 Randlinie: 0.3 mm breit Randfarbe: RGB 75,75,75
-------	--------------------------------	--	---


1.6 Verkehrsflächen

1.6.1	Straßen (§ 19 RPG)		Füllfarbe: RGB 255,229,112 Randlinie: 0.3 mm breit Randfarbe: RGB 75,75,75
1.6.2	Schienenbahn einschließlich Standseilbahn (§ 19 RPG)		Signatur: Bahn Zeichen: Arial, schwarz, 4 mm Füllfarbe: RGB 255,229,112 Randlinie: 0.3 mm breit Randfarbe: RGB 75,75,75

1.7 Befristungen und Folgewidmungen

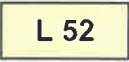
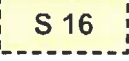



1.7.1	Baufläche oder Freifläche-Sondergebiet (Grundwidmung) mit Befristung (F) und Folgewidmung (§ 12 Abs. 4 RPG)	 X = Baufläche oder FS xx = Folgewidmung	Signatur: ^{F-xx} Zeichen: Arial, schwarz, 3 mm Füllfarbe: entsprechend der Grundwidmung Randlinie: 0.3 mm breit Randfarbe: RGB 75,75,75
1.7.2	Besondere Widmung (Punkte 1.3.6 - 1.3.10) mit Befristung (F) (§ 12 Abs. 5 RPG)	 X = Grundwidmung xx = Besondere Widmung	Signatur: ^F Zeichen: Arial, schwarz, 3 mm Füllfarbe: entsprechend der Grundwidmung Randlinie: 0.3 mm breit Randfarbe: RGB 75,75,75

1.8 Indexierung



1.8.1	Indexierung (§ 13 Abs. 3 RPG)	 X = Grundwidmung # = lfd. Nr. (mit entsprechendem Text in der Legende)	Signatur: # Zeichen: Arial, schwarz, 4 mm Füllfarbe: entsprechend der Grundwidmung Randlinie: 0.3 mm breit Randfarbe: RGB 75,75,75
-------	----------------------------------	--	--

2. DARSTELLUNG DER ERSICHTLICHMACHUNGEN



2.1 Verkehrsflächen







2.1.1	Straßen (§ 12 Abs. 8 RPG)		Signatur: A, L, S (Straßenkurzbezeichnung z.B. Landesstraße Nr. 52) Zeichen: Arial, schwarz, 4 mm Füllfarbe: RGB 253,255,209 Randlinie: 0.3 mm breit Randfarbe: RGB 75,75,75
2.1.2	Straßen (Planung) (§ 12 Abs. 8 RPG)		Signatur: A, L, S (Straßenkurzbezeichnung z.B. Schnellstraße Nr. 16) Zeichen: Arial, schwarz, 4 mm Füllfarbe: RGB 253,255,209 Randlinie: strichliert, 0.3 mm breit Randfarbe: RGB 75,75,75
2.1.3	Schienenbahn einschließlich Standseilbahn (§ 12 Abs. 8 RPG)		Signatur: Bahn Zeichen: Arial, schwarz, 4 mm Füllfarbe: RGB 191,191,191 Randlinie: 0.3 mm breit Randfarbe: RGB 75,75,75
2.1.4	Fußweg, Radweg (§ 12 Abs. 8 RPG)		Signatur: Kreise mit 1.5 mm D und vollflächig Füllfarbe: RGB 75,75,75
2.1.5	Fußweg, Radweg (Planung) (§ 12 Abs. 8 RPG)		Signatur: Kreise mit 1.5 mm D Farbe: RGB 75,75,75

2.2 Flächen mit besonderer Naturgefährdung



2.2.1	Gefahrenzonenkarte der WLW: (Gefahren-, Intensiv- und Hinweizonen) (§ 12 Abs. 8 RPG)		Schraffur: vertikale Linien, Abstand 4 mm, 0.2 mm breit Randlinie: 0.35 mm breit Linienfarbe: RGB 255,122,0
2.2.2	Gefahrenzonen nach WRG: (Gebiete mit potentiell signifikantem Hochwasserrisiko) (§ 12 Abs. 8 RPG)		Schraffur: 45° SO-NW Linien, Abstand 8 mm, 0.2 mm breit, Versatz 2 mm Randlinie: 0.35 mm breit Linienfarbe: RGB 0,77,168

2.3 Flächen mit Nutzungsbeschränkungen

2.3.1	Forstwirtschaftlich genutzte Flächen (Wald) (§ 12 Abs. 8 RPG)		Signatur: F Zeichen: Arial, schwarz, 4 mm Füllfarbe: RGB 118,161,96 Randlinie: 0.4 mm breit Randfarbe: RGB 75,75,75
2.3.2	Gewässer (§ 12 Abs. 8 RPG)		Signatur: W Zeichen: Arial, schwarz, 4 mm Füllfarbe: RGB 181,255,254 Randlinie: 0.4 mm breit Randfarbe: RGB 75,75,75

2.3.3	Schutzgebiet nach § 26 des Gesetzes über Naturschutz und Landschaftsentwicklung (§ 12 Abs. 8 RPG)		Schraffur: 45° SW-NO Linien, Abstand 8 mm, 0,2 mm breit Randlinie: 0,35 mm breit Linienfarbe: RGB 76,230,0
2.3.4	Wasserrechtlich besonders geschütztes Gebiet (§ 12 Abs. 8 RPG)		Schraffur: vertikale Linien, Abstand 8 mm, 0,2 mm breit, Versatz 2 mm Randlinie: 0,35 mm breit Linienfarbe: RGB 0,112,255
2.3.5	Seveso-Schutzabstand (§ 12 Abs. 7 i.V.m. Abs. 8 RPG)		Schraffur: horizontale Linien, Abstand 4 mm, 0,2 mm breit, Versatz 2 mm Randlinie: 0,35 mm breit Linienfarbe: RGB 169,0,230
2.3.6	Rohstoffplan-Lockergesteine (§ 12 Abs. 8 RPG)		Schraffur: 45° SW-NO Linien, Abstand 8 mm, 0,2 mm breit, Versatz 1 mm Randlinie: 0,35 mm breit Linienfarbe: RGB 78,78,78
2.3.7	Bergbauggebiet nach Mineralrohstoffgesetz (§ 12 Abs. 8 RPG)		Schraffur: 45° SO-NW Linien, Abstand: 6 mm, 0,2 mm breit Versatz: 5 mm Randlinie: 0,35 mm breit Linienfarbe: RGB 168,112,0
2.3.8	Archäologische Fundzonen (§ 12 Abs. 8 RPG)		Schraffur: vertikale Linien, Abstand 4 mm, 0,2 mm breit, Versatz 2 mm Randlinie: 0,35 mm breit Linienfarbe: RGB 115,38,0

2.4 Versorgungsanlagen

2.4.1	Leitungen mit allfälligem Baubeschränkungsbereich (Hochspannungsleitung, Hauptsammler, Gas-Hochdruckleitung) (§ 12 Abs. 8 RPG)		Achsenlinie: strichpunktierte Linie, 0,35 mm breit Außenlinie: strichliert, 0,2 mm Linienfarbe: RGB 255,0,197
2.4.2	Kraftwerk, Umspannwerk (§ 12 Abs. 8 RPG)		Schraffur: horizontale Linien, Abstand 4 mm, 0,2 mm breit, Versatz 1 mm Randlinie: 0,35 mm breit Linienfarbe: RGB 255,0,197

3. DARSTELLUNG DER GEMEINDEGRENZE

3.1	Gemeindegrenze		Begleitlinie: strichliert, 1 mm breit Randfarbe: RGB 75,75,75
-----	----------------	---	--

- Die angegebenen RGB-Farbwerte beziehen sich auf den Wertebereich von 0 bis 255.
- Bei den angegebenen Randlinien (z.B. Strichstärke 0,3 mm) ist für die Feststellung der Widmungsgrenze die Mitte des Striches maßgeblich.



Dieses Dokument wurde amtssigniert.

Dieses Dokument ist amtssigniert im Sinne des E-Government-Gesetzes.

Mechanismen zur Überprüfung des elektronischen Dokuments sind unter <https://pruefung.signatur.rtr.at/> verfügbar.

Ausdrucke des Dokuments können beim Amt der Vorarlberger Landesregierung Landhaus A-6901 Bregenz E-Mail: land@vorarlberg.at überprüft werden.